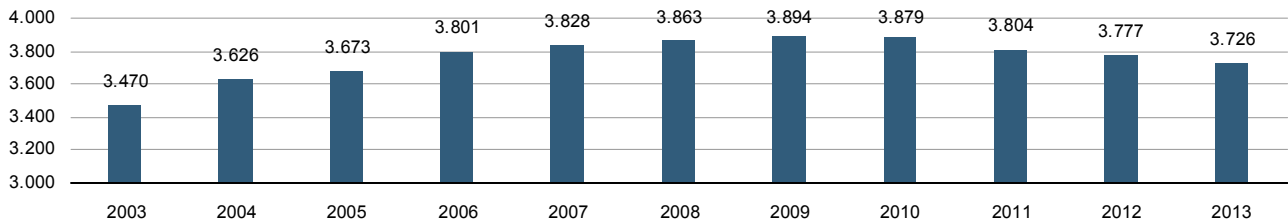
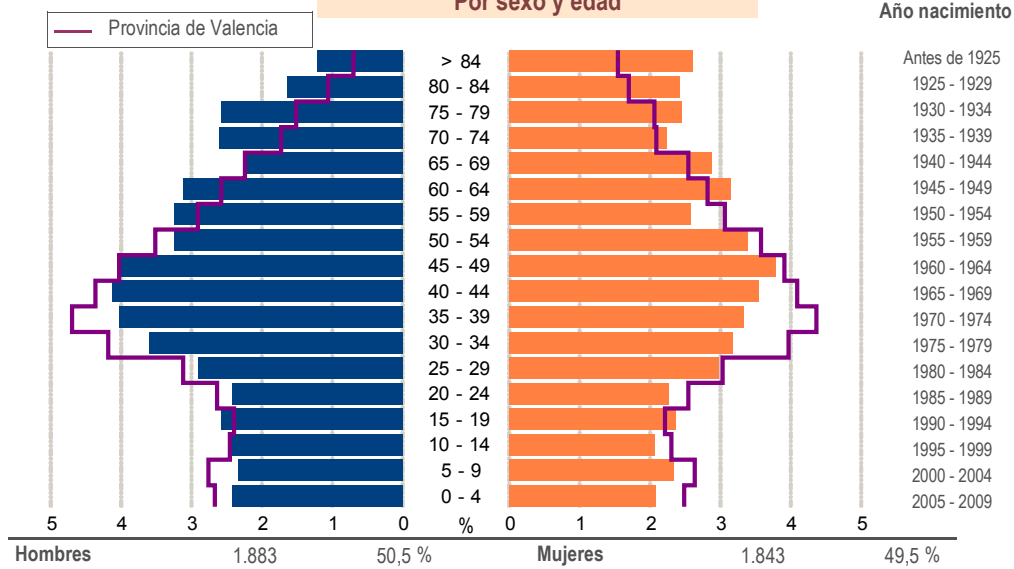


Código INE .....	46258
Provincia .....	Valencia
Comarca .....	Los Serranos
Distancia a la capital de provincia (Km) .....	50
Altitud (m) .....	506
Superficie (Km²) .....	40,7
Densidad de población (hab/Km²) - 2013 .....	91,5
Municipio costero .....	No
Banderas azules playas - 2014 .....	-
Banderas azules puertos deportivos - 2014 .....	-
Población a 1 de enero 2013 .....	3.726
Entidades singulares .....	1
Nucleos .....	1 .....
Diseminados .....	1 .....

**Evolución de la población**



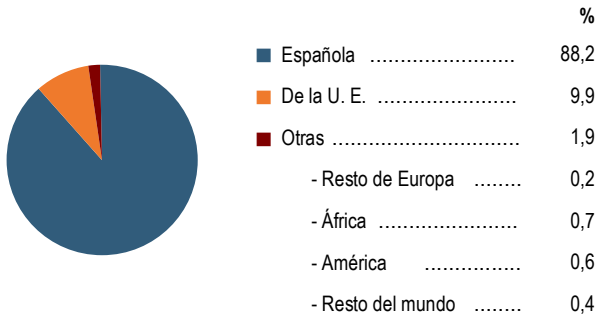
**Población a 1 de enero de 2013**  
 Por sexo y edad



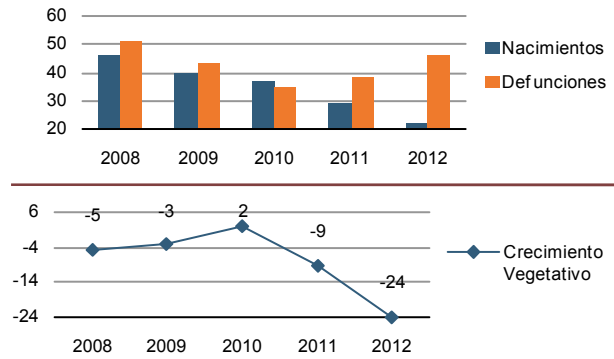
**Indicadores demográficos**

Índice	Fórmula	Municipio	Provincia	Comunitat Valenciana
Dependencia	$((\text{Pob. } <15 + \text{Pob. } >64) / (\text{Pob. de 15 a 64})) \times 100$	57,3 %	47,7 %	49,0 %
Dependencia juvenil	$((\text{Pob. } <15) / (\text{Pob. de 15 a 64})) \times 100$	21,4 %	22,5 %	22,3 %
Dependencia anciana	$((\text{Pob. } >64) / (\text{Pob. de 15 a 64})) \times 100$	35,8 %	25,2 %	26,7 %
Envejecimiento	$((\text{Pob. } >64) / (\text{Pob. } <15)) \times 100$	167,1 %	112,2 %	119,3 %
Longevidad	$((\text{Pob. } >74) / (\text{Pob. } >64)) \times 100$	56,4 %	49,9 %	48,3 %
Maternidad	$((\text{Pob. de 0 a 4}) / (\text{Mujeres de 15 a 49})) \times 100$	21,1 %	21,4 %	21,0 %
Tendencia	$((\text{Pob. de 0 a 4}) / (\text{Pob. de 5 a 9})) \times 100$	97,1 %	96,0 %	94,5 %
Renovación de la población activa	$((\text{Pob. de 20 a 29}) / (\text{Pob. de 55 a 64})) \times 100$	87,3 %	99,7 %	98,5 %

**Población por nacionalidad - 2013**

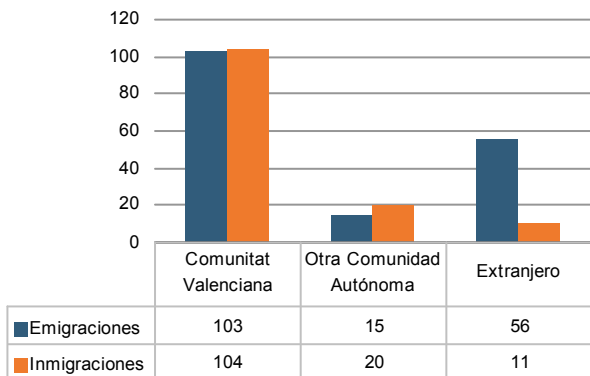


**Movimiento natural de la población**

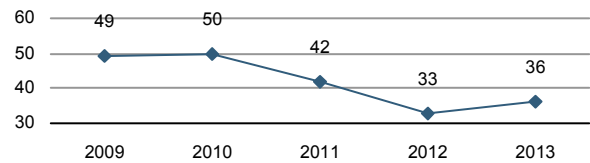


**Variaciones residenciales**

**Migraciones - 2013**



**Inmigrantes de nacionalidad extranjera**

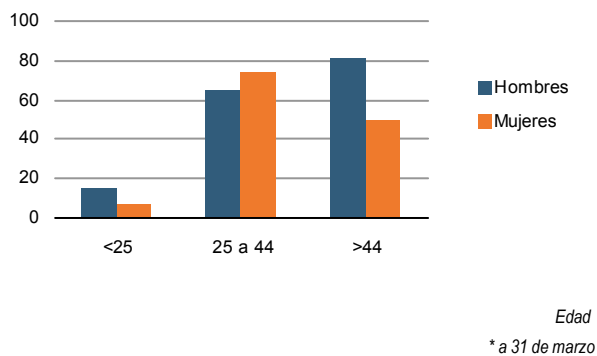


**Por procedencia - 2013**

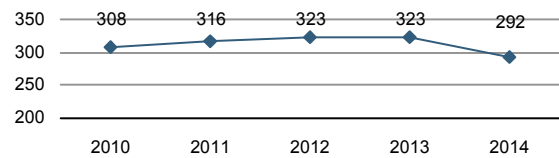


**Paro registrado\***

**Por edad y sexo - 2014**



**Evolución**



**Por sectores de actividad - 2014**



**Oferta turística - 2013**

	Nº de establecimientos	Número de plazas
Hoteles	0	0
Hostales	1	21
Apartamentos	0	0
Campings	0	0
Casas rurales	2	24
Albergues	0	0
Pensiones	0	0
Restaurantes	6	488

**Infraestructura y equipamientos\* - 2012**

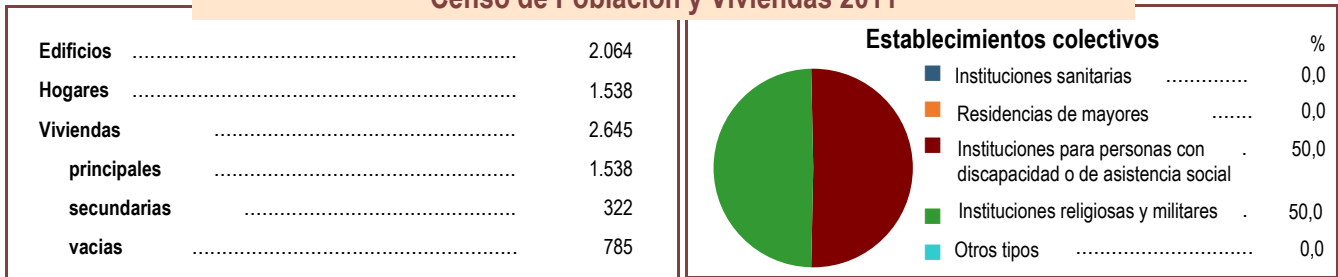
Servicios de protección civil. Personas en plantilla	71
- Profesional	0
- Voluntario	71
Instalaciones de esparcimiento (parques, jardines,...)	4
Centros culturales	9
- Casa de cultura	1
- Otros tipos	8

\* Encuesta de Infraestructura y Equipamientos Locales (para municipios menores de 50.000 hab.)

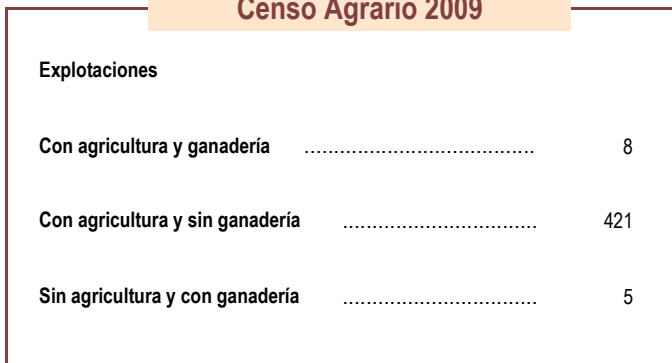
**Empresas activas - 2012**

Industria	Construcción	Comercio, transporte y hostelería	Otros servicios	Total
31	41	146	57	275

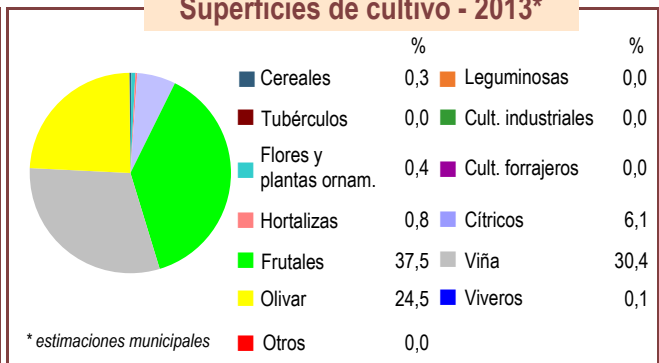
### Censo de Población y Viviendas 2011



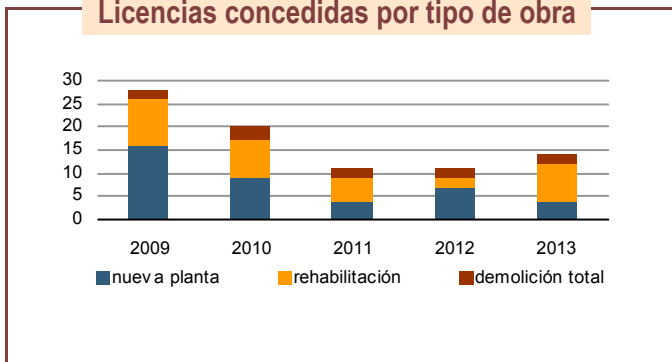
### Censo Agrario 2009



### Superficies de cultivo - 2013\*



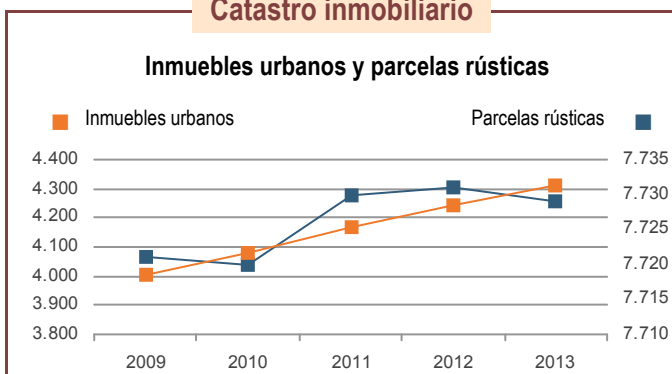
### Licencias concedidas por tipo de obra



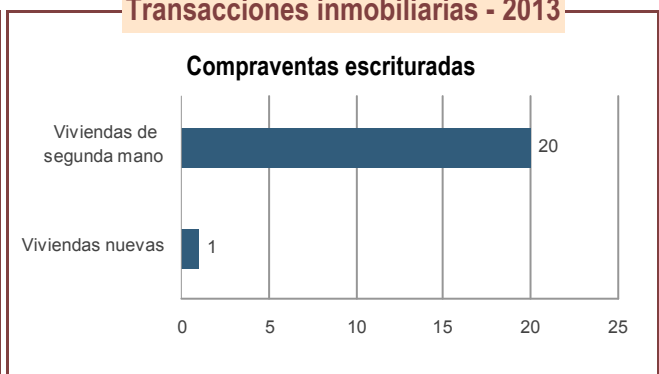
### Parque nacional de vehículos



### Catastro inmobiliario



### Transacciones inmobiliarias - 2013



### Presupuesto municipal de gastos\*



### Elecciones municipales - 2011

